



REPUBLIKA HRVATSKA

Ministarstvo regionalnoga razvoja
i fondova Europske unije



RAZVOJ OTOKA

Gabrijela Žalac, ministrica



Hvar, 26. listopada 2018.

Područje otoka

Hrvatsko otočje - 1.244 prirodne tvorbe

- **78 otoka, 524 otočića, 642 hridi i grebena**
- **drugo** po veličini otočje **Sredozemlja**
- **5,8% kopnene površine RH**

12,5 tis. km² unutrašnje morske vode

19 tis. km² teritorijalno more


31,5 tis. km² obalno more

- **7 jedinica regionalne samouprave**
- **59 jedinica lokalne samouprave**
(18 gradova i 41 općina)
- **50 naseljenih otoka**
- **132.756 stanovnika**



Otočna razvojna politika RH

- **članak 52. Ustava Republike Hrvatske** prema kojem, između ostaloga, **otoci uživaju osobitu zaštitu Republike Hrvatske**



Otočna razvojna politika RH

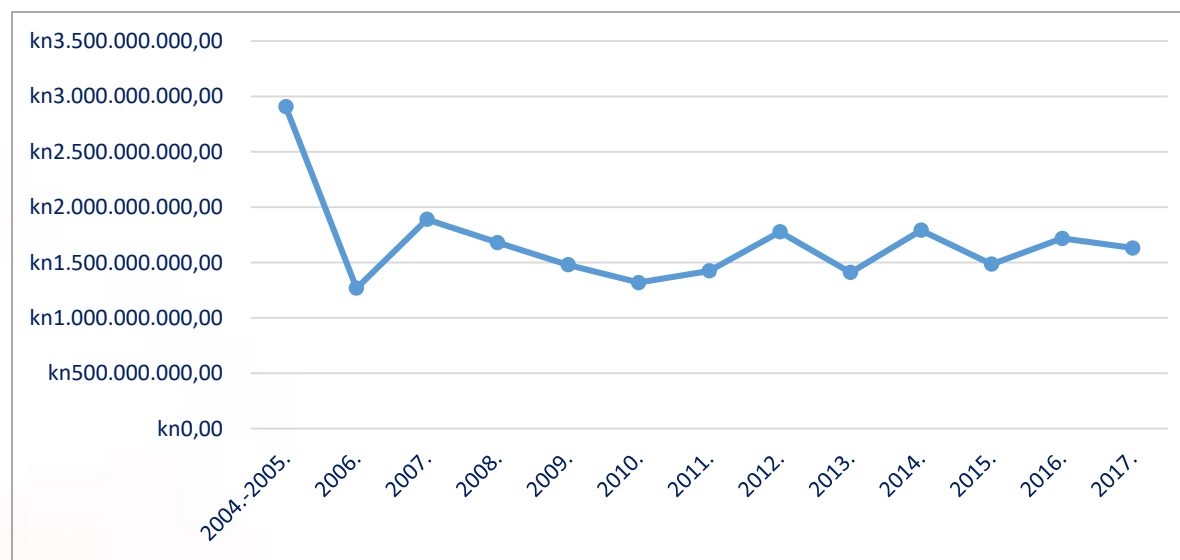
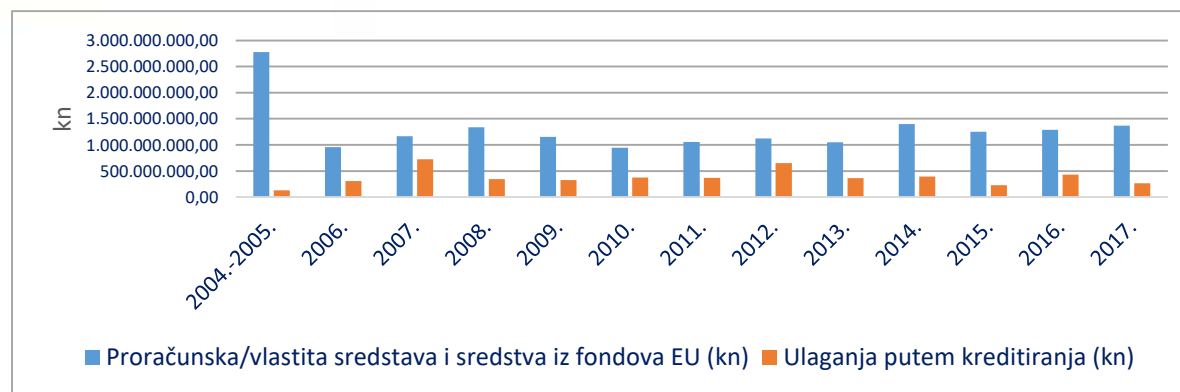
- Zakon o otocima donesen **1999.** godine

Dosadašnje mjere razvoja otoka

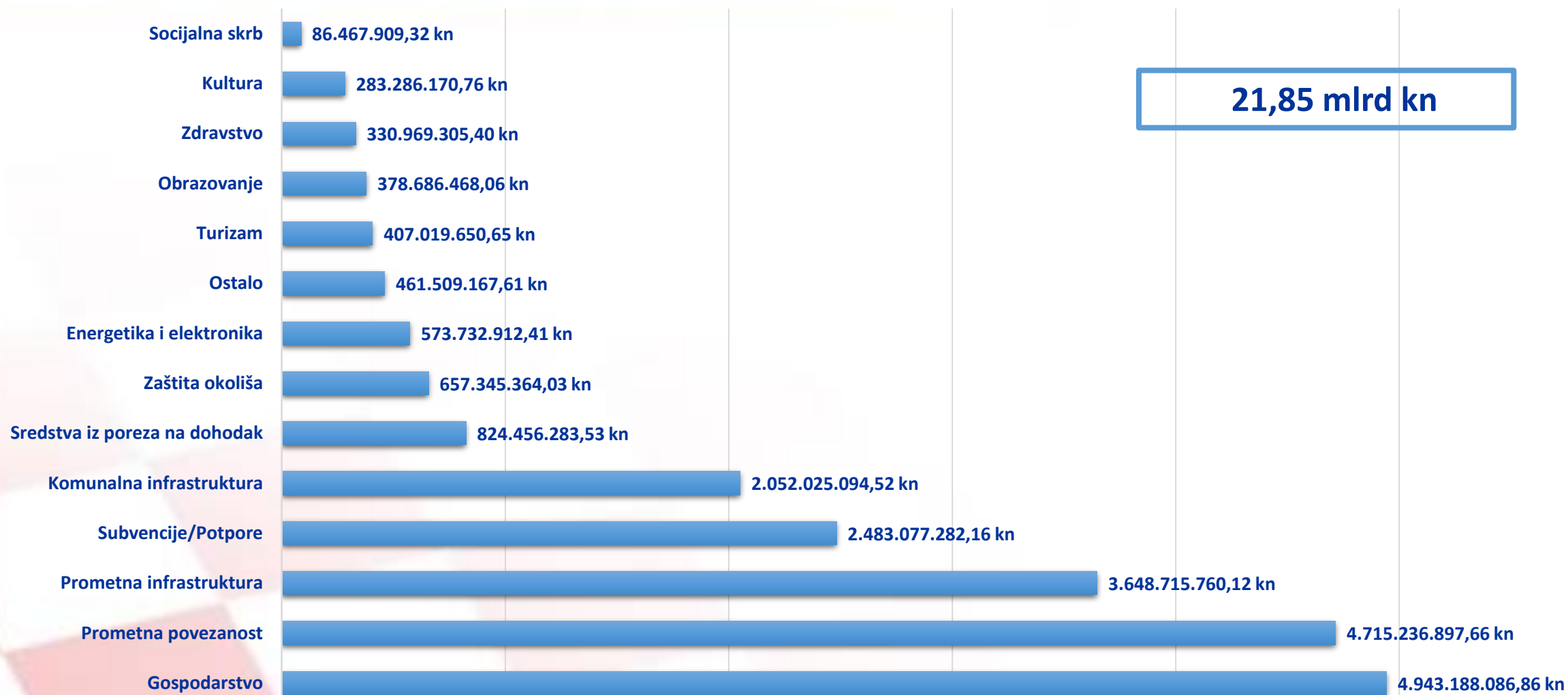
- ulaganja u prometnu, komunalnu i društvenu infrastrukturu
- subvencioniranje pomorskog povezivanja otoka s kopnom i otoka međusobno
- subvencioniranje otočnog javnog cestovnog prijevoza
- subvencioniranje vodoopskrbe
- potpore otočnim poslodavcima
- potpore udrugama

Sveukupna ulaganja RH u otoke 2004.-2017.

Godina	Ulaganja bespovratnih proračunskih/vlastitih sredstava i sredstva iz fondova Europske unije (kn)	%	Ulaganja putem kreditiranja (kn)	%	Ukupno ulaganja državnog i javnog sektora u razvoj otoka (kn)
2004.-2005.	2.777.813.363,82	96%	129.479.874,86	4%	2.907.293.238,68 kn
2006.	958.714.067,78	76%	308.619.639,40	24%	1.267.333.707,18 kn
2007.	1.167.545.026,01	62%	722.812.725,88	38%	1.890.357.751,89 kn
2008.	1.336.306.855,10	80%	344.376.266,00	20%	1.680.683.121,10 kn
2009.	1.150.932.399,16	78%	328.331.840,85	22%	1.479.264.240,01 kn
2010.	943.976.714,15	72%	374.274.916,90	28%	1.318.251.631,05 kn
2011.	1.054.538.285,96	74%	369.040.617,46	26%	1.423.578.903,42 kn
2012.	1.124.977.652,31	63%	652.378.276,51	37%	1.777.355.928,82 kn
2013.	1.048.520.114,18	74%	360.948.178,67	26%	1.409.468.292,85 kn
2014.	1.400.352.582,22	78%	391.571.864,80	22%	1.791.924.447,02 kn
2015.	1.253.900.576,43	84%	230.490.153,19	16%	1.484.390.729,62 kn
2016.	1.285.465.297,19	75%	432.345.675,96	25%	1.717.810.973,15 kn
2017.	1.434.141.363,42	84%	263.862.024,85	16%	1.698.003.388,27 kn
UKUPNO	16.937.184.297,73	75%	4.908.532.055,33	25%	21.845.716.353,06

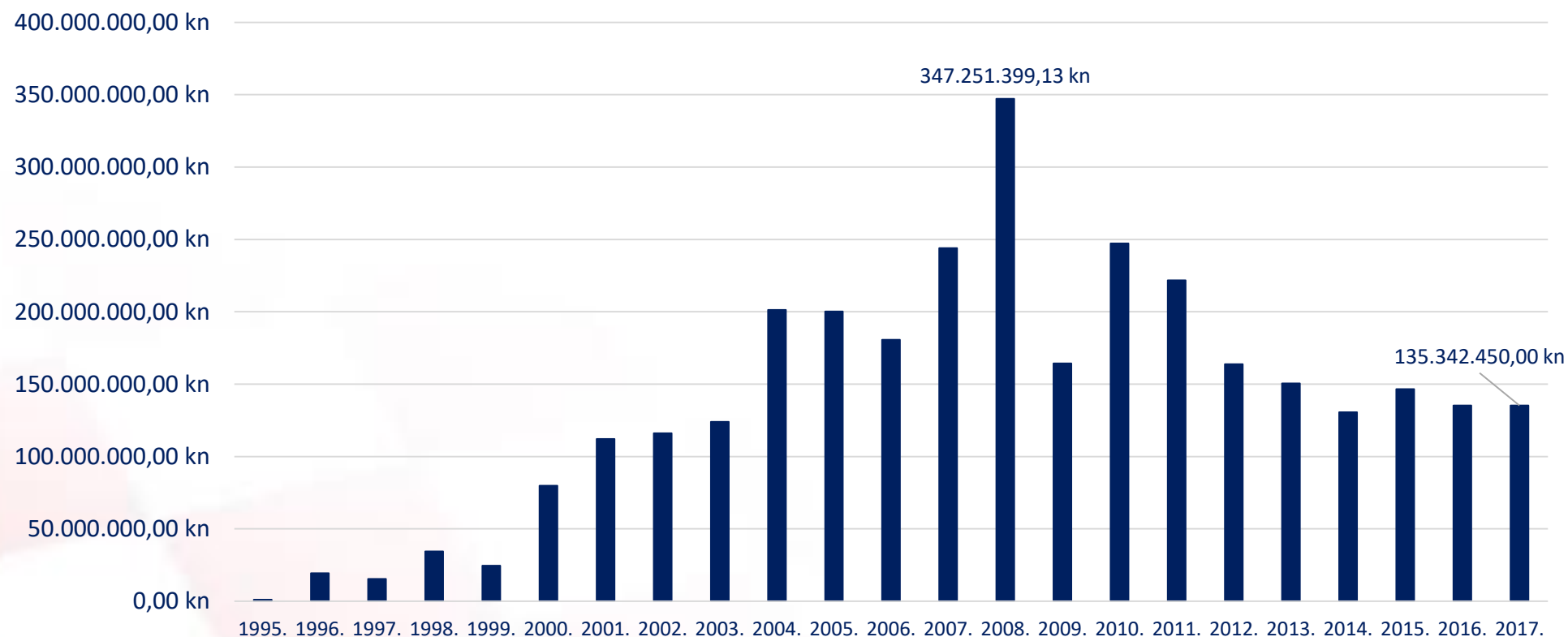


Sveukupna ulaganja RH u otoke 2004.-2017.



Ulaganje Uprave za otoke 1995.-2017.

Godina	Ulaganje (kn)
1995.	1.046.566,53 kn
1996.	19.456.613,62 kn
1997.	15.438.890,11 kn
1998.	34.505.246,74 kn
1999.	24.501.114,65 kn
2000.	79.924.050,69 kn
2001.	112.113.555,89 kn
2002.	116.021.183,79 kn
2003.	123.924.506,09 kn
2004.	201.281.334,49 kn
2005.	200.201.463,89 kn
2006.	180.744.931,05 kn
2007.	243.978.114,13 kn
2008.	347.251.399,13 kn
2009.	164.423.326,29 kn
2010.	247.328.204,16 kn
2011.	221.762.233,88 kn
2012.	163.912.815,21 kn
2013.	150.475.941,50 kn
2014.	130.713.658,44 kn
2015.	146.611.693,68 kn
2016.	135.366.387,28 kn
2017.	135.342.450,00 kn
Ukupno	3.196.325.681,24



Mogućnosti korištenja raspoloživih sredstava za otoke iz fondova EU

- **Operativni program - Konkurentnost i kohezija 2014.-2020.**
- **Program ruralnog razvoja Republike Hrvatske 2014.-2020.**
- **Operativni program za pomorstvo i ribarstvo 2014.-2020.**
- **Operativni program Učinkoviti ljudski potencijali 2014.-2020.**

Operativni program Konkurentnost i kohezija 2014.-2020.

Sc 2a1 : Razvoj infrastrukture širokopojasne mreže sljedeće generacije u područjima bez infrastrukture širokopojasne mreže sljedeće generacije i bez dovoljno komercijalnog interesa, za maksimalno povećanje socijalne i ekonomske dobrobiti **ALOKACIJA 209 MIL EUR**

Sc 6i1: Smanjena količina otpada koji se odlaže na odlagališta **ALOKACIJA 475 MIL EUR**

Sc 6ii1: Unapređenje javnog vodoopskrbnog sustava sa svrhom osiguranja kvalitete i sigurnosti usluga opskrbe pitkom vodom

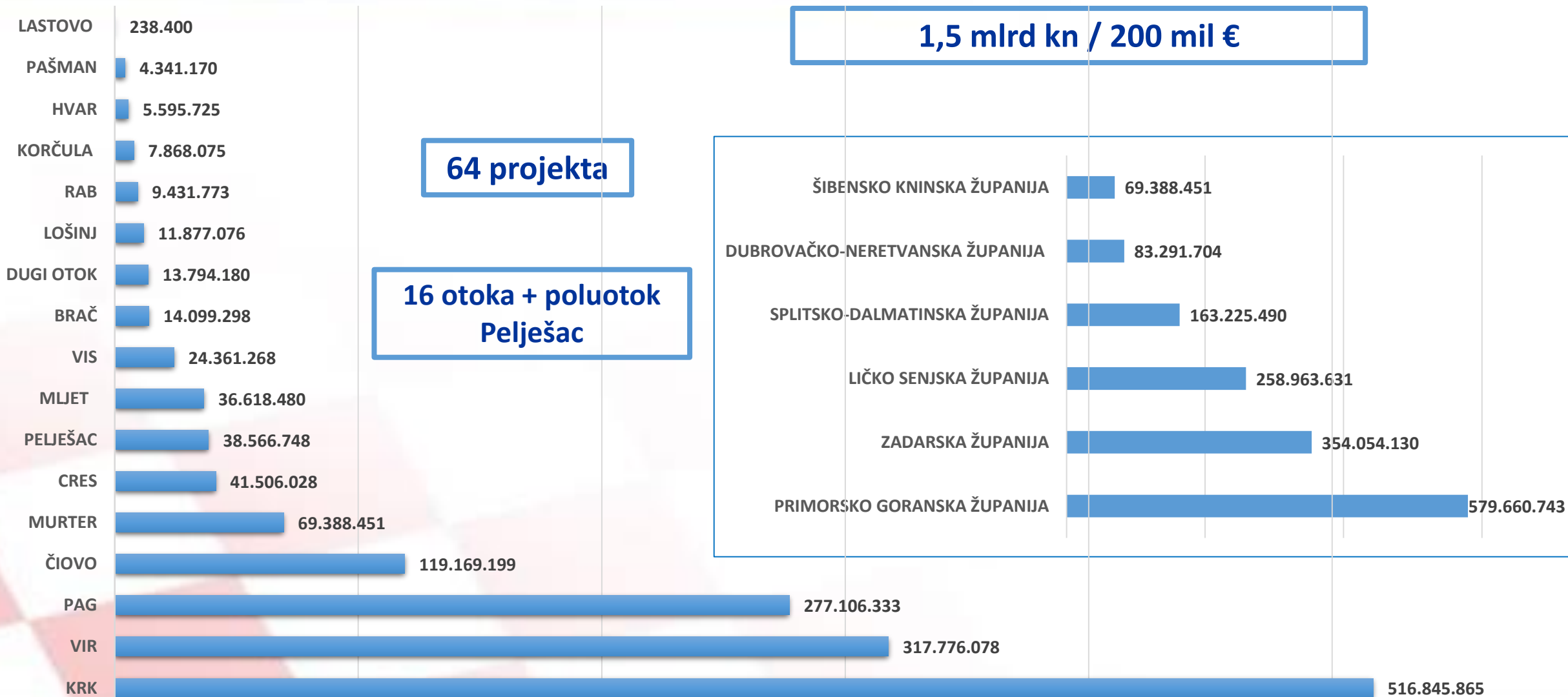
Sc 6ii2: Razvoj sustava prikupljanja i obrade otpadnih voda s ciljem doprinosa poboljšanju stanja voda **ALOKACIJA 1,049 MLRD EUR (6ii1 I 6ii2)**

Sc 7ii1: Poboljšanje dostupnosti naseljenih otoka za njihove stanovnike **ALOKACIJA 80 MIL EUR**

Sc 9a1: Poboljšanje prijevoza i njege u hitnim medicinskim slučajevima s otoka uspostavom hitne pomorske medicinske službe **ALOKACIJA 45 MIL EUR**

Sc 10a3: Povećanje relevantnosti strukovnog obrazovanja kroz poboljšanje uvjeta za stjecanje praktičnih vještina u ciljanim sektorima srednjeg strukovnog obrazovanja s ciljem postizanja veće zapošljivosti učenika srednjeg strukovnog obrazovanja **ALOKACIJA 63 MIL EUR**

Operativni program Konkurentnost i kohezija 2014.-2020.



Ostale mogućnosti korištenja sredstava iz fondova EU za otoke

Program ruralnog razvoja Republike Hrvatske 2014.-2020.

- 2017. isplaćeno otočnim subjektima preko 34 mil. kn

Operativni program za pomorstvo i ribarstvo 2014.-2020.

- 2017. isplaćeno otočnim subjektima preko 65 mil. kn

Programi Europske teritorijalne suradnje

Fondovi zemalja Europskog gospodarskog prostora i Kraljevine Norveške

Primjeri dobre prakse – PAMETNI OTOCI

- Projekt 1: **Izgradnja postrojenja za desalinizaciju s obnovljivim izvorima energija**
- Projekt 2: **Fotonaponska elektrana**



Unije

- Projekt 1: **Sustav dijeljenja bicikla i električnog bicikla**



Lastovo

- Projekt 1: **Električna vozila i infrastruktura za naplatu u NP Mljet i Općini Mljet**
- Projekt 2: **Instalacija autonomnih ekoloških blokova**



Mljet

Krk



- Projekt 1: **Pametni otoci**
- Projekt 2: **Energetska akademija i Inf. Centar**

- **Studija o analizi stanja energetike na otocima**
- **Alternativna goriva i hibridni brodovi**

- Projekt 1: **Energetska obnova kućanstava**
- Projekt 2: **Mala fotonaponska postrojenja (pogoni)**



Korčula

TREKUTNO STANJE

83 putničke i trajektne luke na otocima/2018.

- 39 putničkih luka
- 44 trajektne luke

44 otoka povezuje 52 pomorske linije

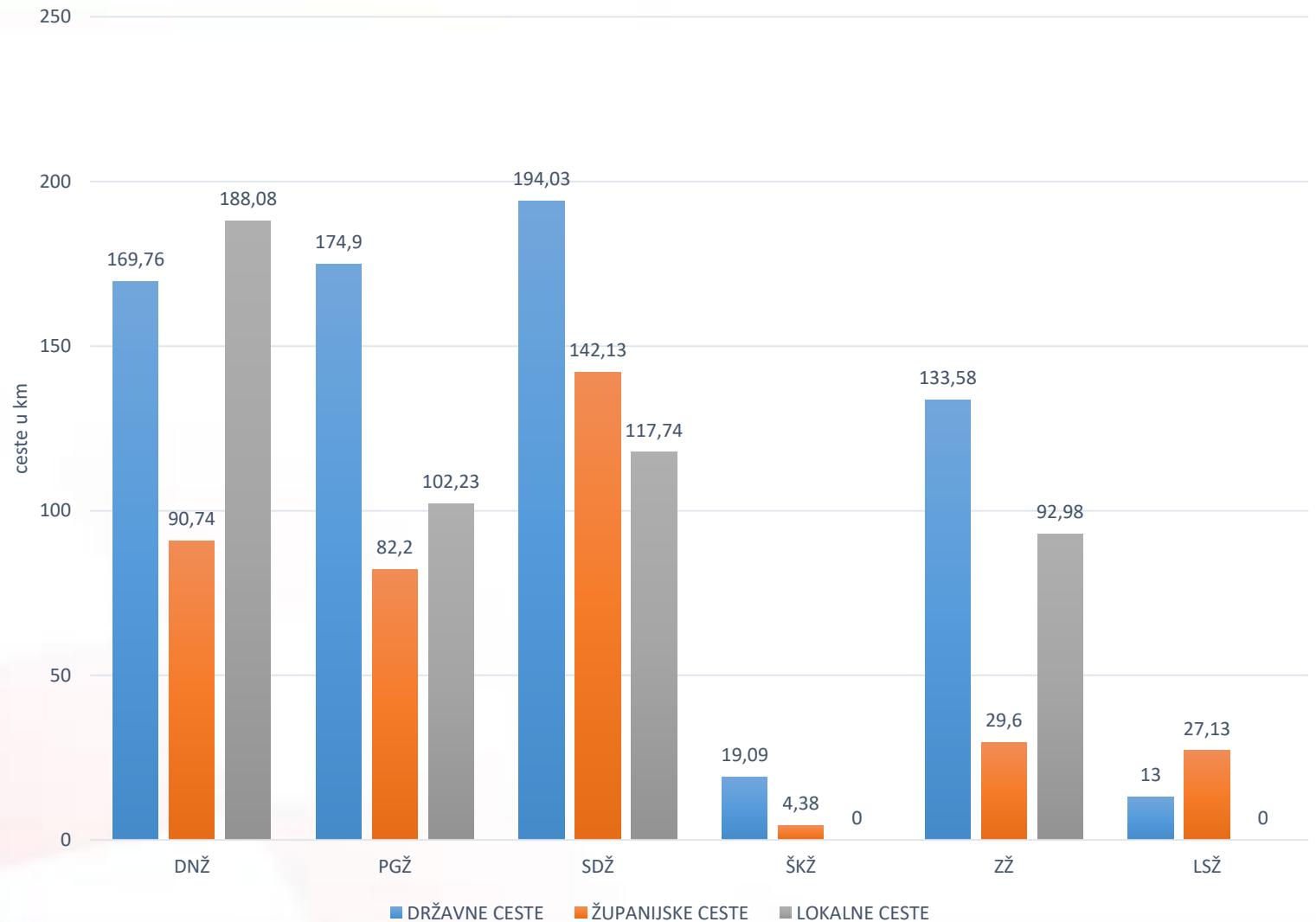
- 25 trajektnih
- 11 brodskih
- 16 brzobrodskih



Cestovna infrastruktura na otocima

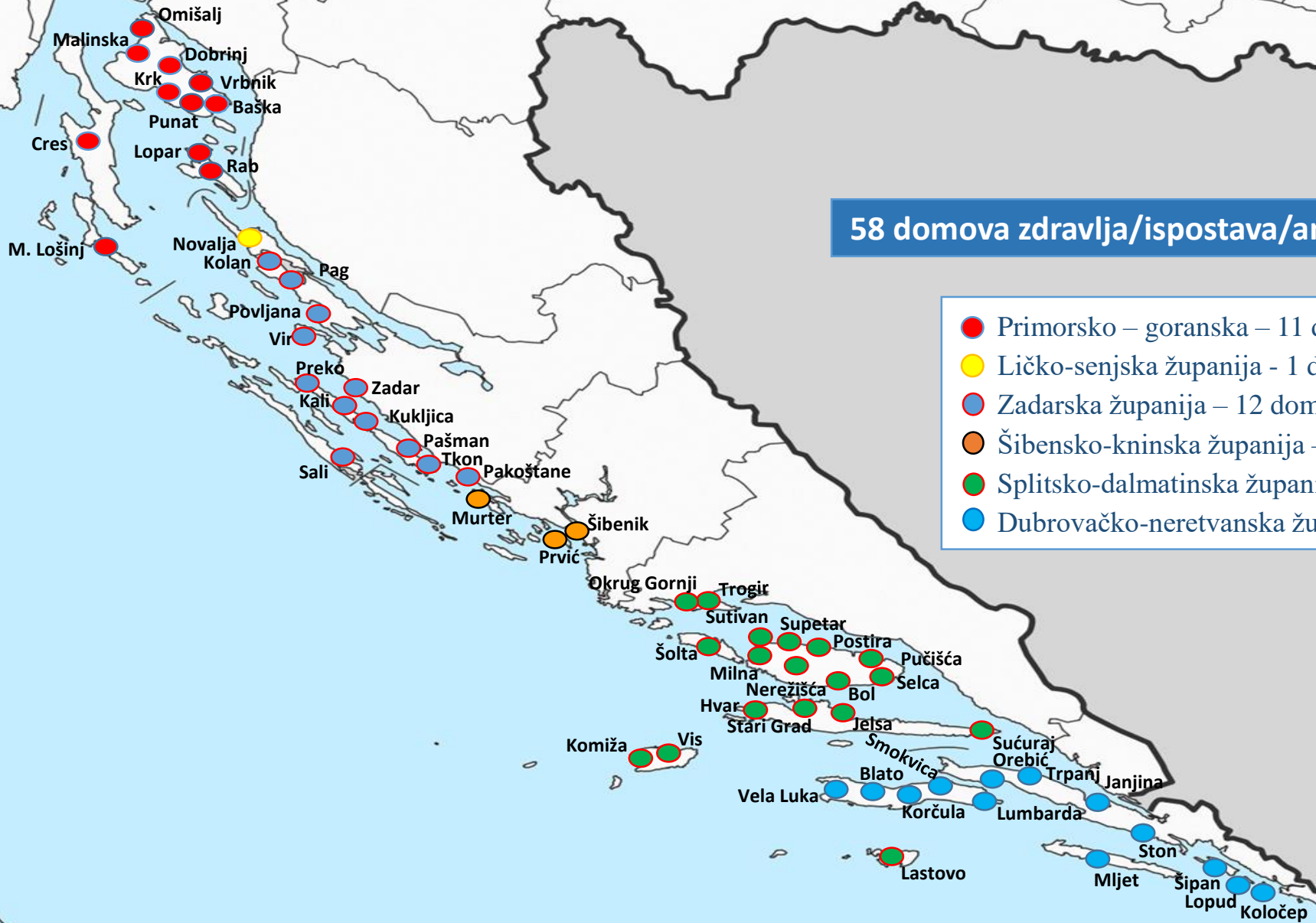
Ukupno 1.582 km cesta na otocima

- Državne ceste - 704 km
- Županijske ceste - 376 km
- Lokalne ceste – 501 km



58 domova zdravlja/ispostava/ambulanta na otocima/2018.

- Primorsko – goranska – 11 domova zdravlja
- Ličko-senjska županija - 1 dom zdravlja
- Zadarska županija – 12 domova zdravlja
- Šibensko-kninska županija – 3 doma zdravlja
- Splitsko-dalmatinska županija – 18 domova zdravlja
- Dubrovačko-neretvanska županija – 13 domova zdravlja



32 dječja vrtića na otocima/2018.

- Primorsko – goranska – 3 vrtića
- Ličko-senjska županija - 1 vrtić
- Zadarska županija - 8 vrtića
- Šibensko-kninska županija - 1 vrtić
- Splitsko-dalmatinska županija - 12 vrtića
- Dubrovačko-neretvanska županija – 7 vrtića

Krk
Cres
Mali Lošinj

Novalja
Pag

Vir

Preko
Kali
Kukljica
Pašman
Tkon
Sali

Tisno

Sutivan
Supetar
Postira
Pučišća
Milna
Bol
Šetka

Stari Grad
Jelsa

Komiža
Vis

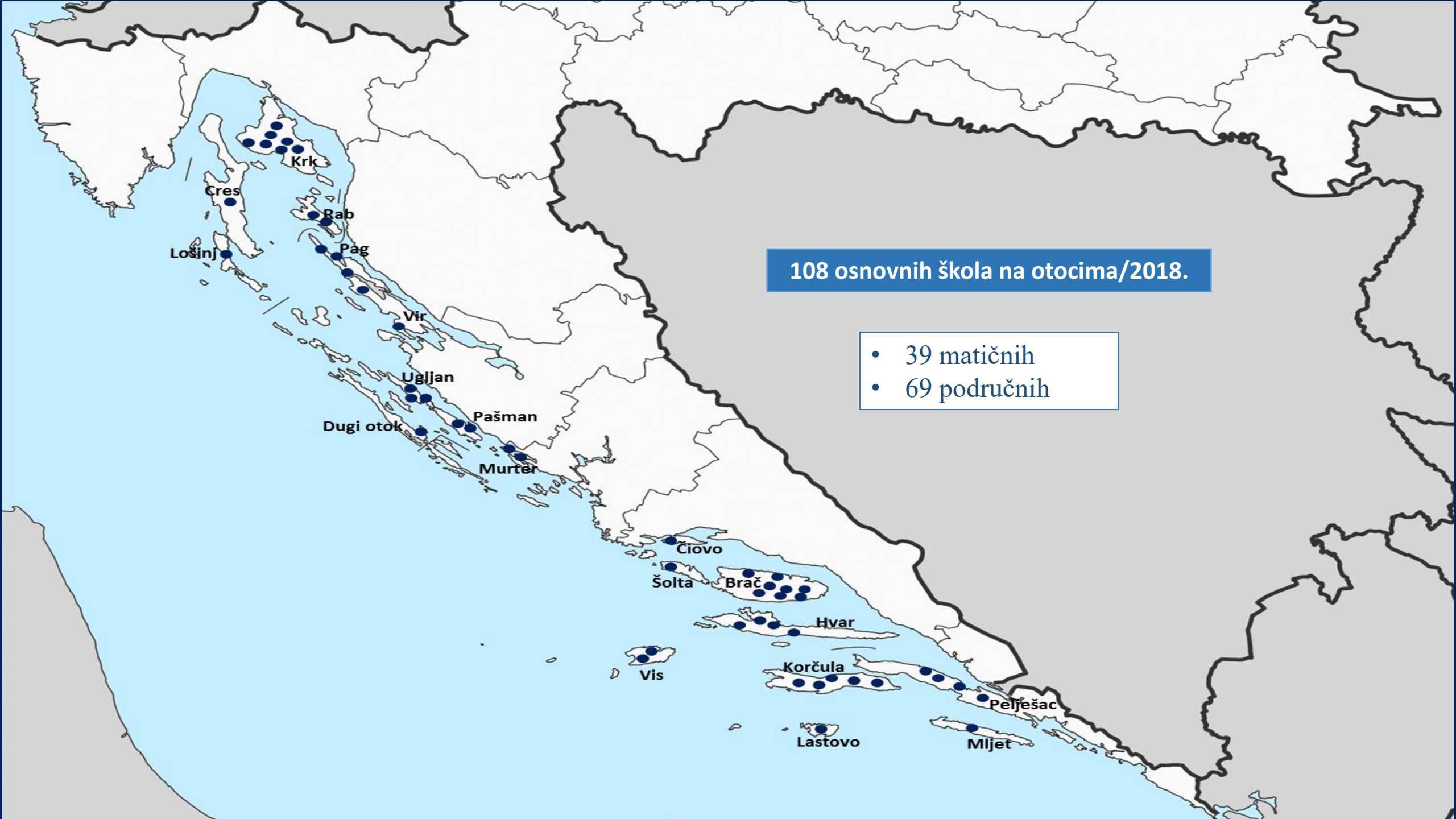
Hvar

Vela Luka
Blato
Korčula

Lastovo

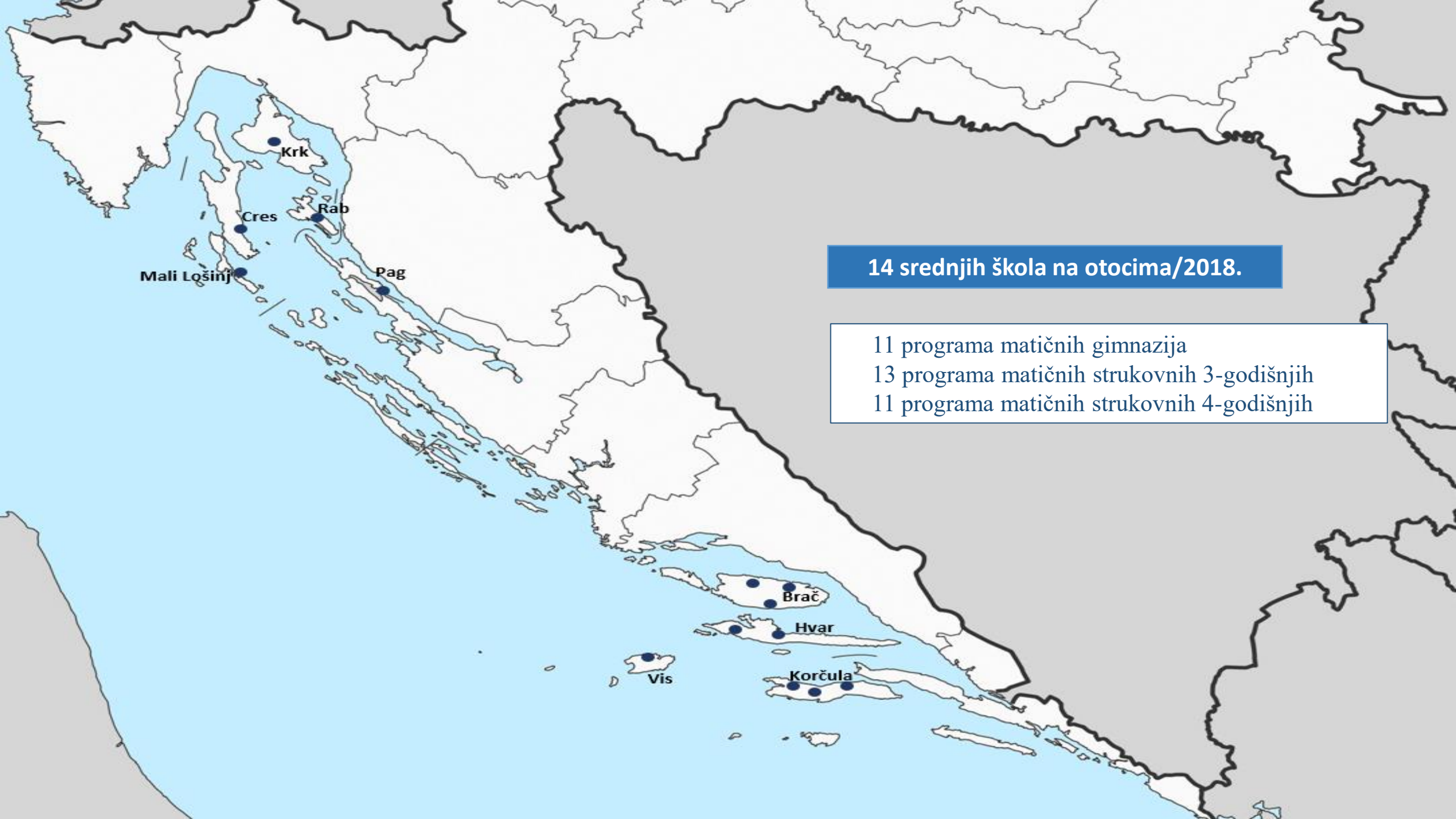
Smokvica

Orbić



108 osnovnih škola na otocima/2018.

- 39 matičnih
- 69 područnih



14 srednjih škola na otocima/2018.

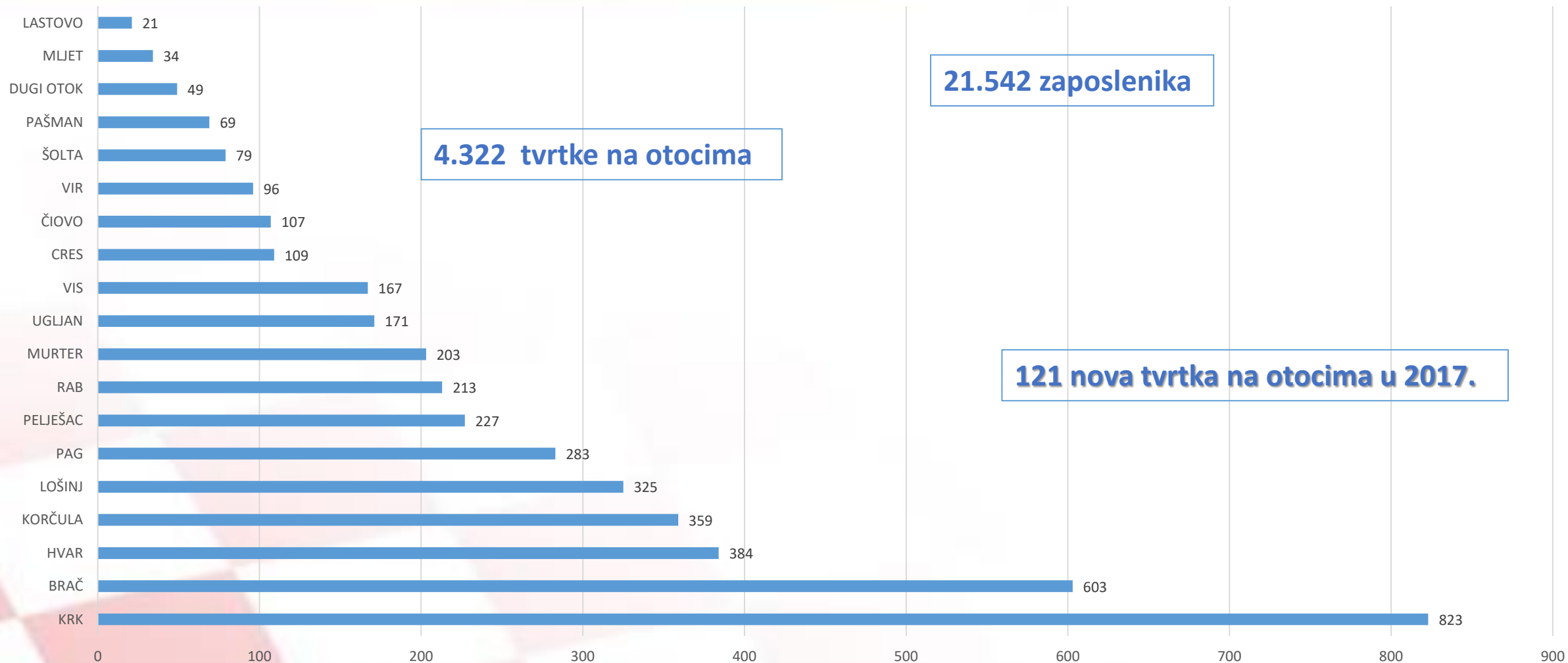
11 programa matičnih gimnazija
13 programa matičnih strukovnih 3-godišnjih
11 programa matičnih strukovnih 4-godišnjih

23 doma za starije i nemoćne osobe na otocima/2018.

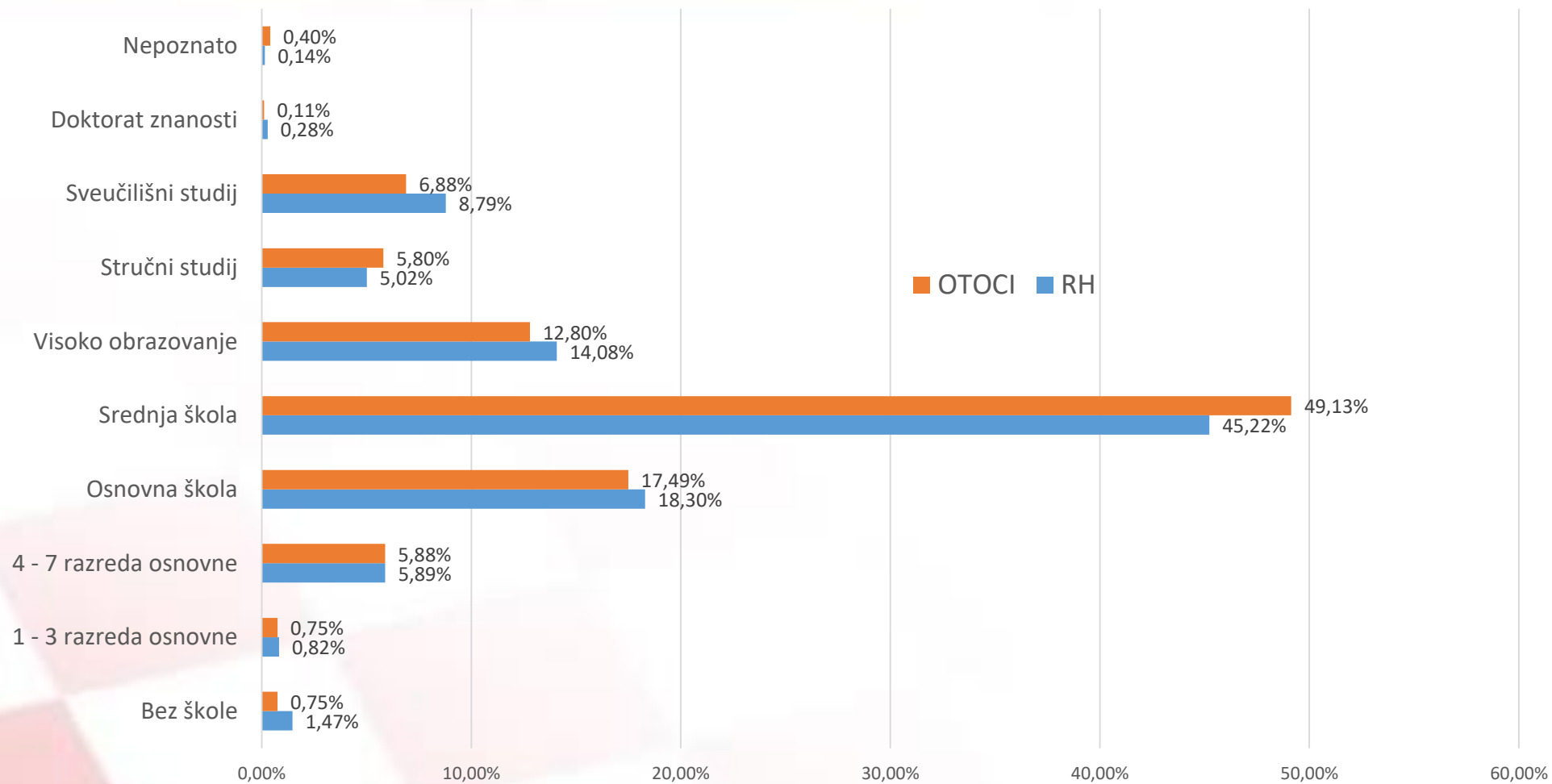
- 8 županijskih
- 3 u vlasništvu JLS
- 12 privatnih



Broj tvrtki na otocima



Nivo obrazovanja na otocima



Izvor: DZS, Stanovništvo staro 15 i više godina prema najvišoj završenoj školi, starosti i spolu, Popis 2011.

NOVA POLITIKA RAZVOJA OTOKA

Novi Zakon o otocima

- **usklađivanje i veća koherentnost politike otočnog razvoja sa nacionalnim i europskim politikama i zakonodavnim okvirom**
- **jačanje i uvođenje novih i suvremenih mehanizama i rješenja za poticanje politike otočnog razvoja**
- **jače uključivanje svih dionika politike razvoja otoka**
- **otoci - područja s razvojnim posebnostima**

Ciljevi novog Zakona o otocima

- **ciljano upravljanje otočnom politikom i održivim razvojem**
- **podizanje kvalitete i uvjeta života na otocima** uz dostupnost usluga prilagođenih današnjem vremenu i potrebama stanovništva
- **demografska i gospodarska revitalizacija**
- **samoodrživost i samodostatnost** na principima „pametnih otoka”
- **poticaj malim i povremeno nastanjenim otocima**

Ključne odredbe novog Zakona o otocima

- **uvođenje pojma otočani**
- **uvođenje pojma otočnost**
- **novi modeli razvrstavanja otoka**
- **novi pristup razvijenosti/nerazvijenosti otoka – otočni razvojni pokazatelji**
- **novi pristup strateškom planiranju razvoja otoka**
- **održivi razvoj otoka po konceptu „pametnih otoka“**
- **razvojni sporazum**
- **sređivanje katastra i zemljišnih knjiga**

Ključne odredbe novog Zakona o otocima

- uvođenje **otočnih koordinatora**
- ustrojavanje **otočnih prioritetnih i urbanih područja**
- proširivanje uporabne funkcije **Otočne iskaznice**
- poticanje **društvenog poduzetništva** na otocima
- **uklanjanje otpada s otoka**
- **gospodarenje divljači i uklanjanje invazivnih stranih vrsta** na otocima
- poticanje **razvoja civilnog društva** na otocima
- **eksploatacija mineralnih sirovina** na otocima

Otočna politika nakon 2020. godine

- određivanje **prioriteta otočnih ulaganja** s obzirom na razvojne posebnosti otoka
- uvođenje **novih i suvremenih mehanizama** politike otočnog razvoja
- prilagođene **javne intervencije** prema specifičnim razvojnim potrebama otoka
- usmjerenost na **teritorijalno-integrirane projekte**
- jače uključivanje i povezivanje **lokalnih i regionalnih dionika politike razvoja otoka**



Hvala na pažnji!

otoci@mrrfeu.hr